












- | | | | |
|---|---------------------|---|---------------------|
|  | Gminy |  | Wybrane wydzielenie |
|  | Działki ewidencyjne |  | Oddziały |
|  | Użytki ewidencyjne |  | Inne |
|  | Użytki ewidencyjne |  | Droga publiczna |
|  | Obręby ewidencyjne |  | Rowy |
| | |  | Droga leśna |

Adres leśny: 14-04-3-10-145-g-00 Powierzchnia: 5.27

Opis wydzielenia:

| | | | | | | | | | | |
|-------------|----------|--------------|-----------------|------------|------------|-------------|-------------------|--------------|------------|-------|
| Rodzaj pow. | Gł. fun. | Kat. ochron. | Cecha drzewost. | Bud. pion. | St. zgodn. | Stop. uszk. | Gł. przycz. uszk. | Wiek. dojrz. | Okres odn. | Gosp. |
| PL ŁOW-R | | | | | | | | | | |

Opis siedliska:

| | | | | | | | | | | | | |
|-----|-------------|-------------|------------|------------|-------------|----------|-----------|------------|-------------|-----------|--------------|-----|
| TSL | Wariant uw. | Stan siedl. | Podtyp gl. | Gat. gleby | Cecha gleby | Makrorz. | Położenie | Nachylenie | Wyst. stoku | Typ pokr. | Zbior. rośl. | GTD |
| | | | | | | | | 2 | SE | | | |

Opis drzewostanu:

| | | | | | | | | | | | | | | | |
|-------------|---------|-----------|---------|-----------|-----|----------|-----|--------|------|-------|------|--------|------------|--------|--------|
| Kod warstwy | Zmiesz. | Zagęszcz. | Zwarcie | Jak. hod. | Zd. | Lokaliz. | Gat | Udział | Wiek | D 1,3 | Wys. | Bonit. | Jak. tech. | Zasob. | Ha/Pow |
|-------------|---------|-----------|---------|-----------|-----|----------|-----|--------|------|-------|------|--------|------------|--------|--------|

Osobliwości przyrodnicze:

| | | | | | | |
|----|-----------|-------|-----------|----------|------|--------|
| Nr | Rodz. ob. | Nazwa | Pom. prz. | Lokaliz. | Pow. | Liczba |
|----|-----------|-------|-----------|----------|------|--------|

Powierzchnie nie stanowiące wyłączenia:

| | | | | | | |
|----|-----|----------|------|--------|------|------|
| Nr | Kod | Lokaliz. | Pow. | Liczba | Gat. | Wiek |
|----|-----|----------|------|--------|------|------|

Wskazania gospodarcze:

| | | | | | |
|------------|--------------|---------|-----------------|------|---------|
| Nr działki | Grupa czynn. | Pilność | Liczba nawrotów | Pow. | % grub. |
|------------|--------------|---------|-----------------|------|---------|

Informacje dodatkowe:

| |
|------------|
| Informacje |
|------------|

Ewidencja:

| | | | | | |
|---------------------------|-----------------------------|----------------------------|---------------------|-----------------|---------------------|
| Adres administracyjny | Nr działki powierzchnia[ha] | Informacje | Rodzaj użytku/klasa | Pow. użytku[ha] | Pow. wydz. w użytku |
| 08 (LUBUSKIE) | 2145/2 | Ks. wiecz. ZG1K/00026925/0 | R IVB | 3,0400 | 3,0400 |
| 05 (Słubicki) | 18,7000 | Nr rej. 2 | R V | 1,2100 | 1,2100 |
| 015 (Cybinka Ob. wiej.) | | Mapa gosp. 7 | R IVA | 0,4700 | 0,4700 |
| 0011 (Drzeniów) | | Mapa ew. 4 | R V | 0,4000 | 0,4000 |
| | | Kod własn. 1.2 | R V | 0,1500 | 0,1500 |
| | | | Ls | 13,4300 | |